

Francisco Etxeberria Gabilondo

# Valoración de los sondeos arqueológicos y exhumaciones realizadas en el cementerio del monte Ezkaba (Fuerte de Alfonso XII, cerro de San Cristobal, Pamplona, Navarra)

(Resumen)



ASOCIACION DE FAMILIARES DE FUSILADOS DE NAVARRA

ASOCIACION TXINPARTA



MINISTERIO DE LA PRESIDENCIA



**ARANZADI** zientzi elkartea  
sociedad de ciencias • society of sciences • société de sciences

**SOCIEDAD DE CIENCIAS ARANZADI**

**Nota:** de cada una de los esqueletos exhumados, se realiza un informe específico que es entregado junto con los restos a sus respectivas familias.

## **Valoración de los sondeos arqueológicos y exhumaciones realizadas en el cementerio del monte Ezkaba (Fuerte de Alfonso XII, cerro de San Cristobal, Pamplona, Navarra)**

### **Resultado de las intervenciones**

Contando con el permiso del Ministerio de Defensa, propietario del terreno en donde se encuentran los enterramientos, del Servicio de Patrimonio Arqueológico del Gobierno de Navarra y de la Dirección de Sanidad del Gobierno de Navarra, damos comienzo a la investigación de campo en el cementerio de Ezkaba.

Con anterioridad a las fechas que se indican más abajo, cursamos varias visitas al lugar y asimismo estudiamos el subsuelo mediante el empleo de un georadar. El cementerio se encuentra en la ladera norte del monte Ezkaba con abundante vegetación y fuerte inclinación. En su anchura, de 13'80 m, se distribuyen cinco filas de enterramientos.

Se describen las actuaciones realizadas de forma cronológica en las siguientes fechas:

<b>Fecha</b>	<b>Año</b>	<b>Actividad</b>	<b>Individuos</b>	
17 de junio	2007	sondeos		
23 y 24 de junio	2007	exhumación	71 y 73	
30 de junio	2007	exhumación	36	
02 de julio	2007	exhumación	72	
28 de julio	2007	exhumación	87	
21 de junio	2008	sondeos		

### **17 de junio 2007**

Procedemos a realizar dos sondeos arqueológicos con el fin de determinar la situación y características de los enterramientos. Esta actividad fue coordinada por Ioseba Eceolaza de la Asociación de Familiares de Fusilados y Desaparecidos de Navarra y por Koldo Pla de la Asociación Txinparta. En la misma intervinieron más de 30 personas en régimen de voluntariado bajo la dirección técnica de miembros de la Sociedad de Ciencias Aranzadi. El trabajo fue realizado entre las 9 y las 14 horas y hubo de ser interrumpido por la lluvia y el mal estado del terreno.

Durante la jornada realizamos dos sondeos en los ángulos interiores del lado sur del cementerio que está delimitado por un muro de piedra seca. De conformidad a la distribución del croquis existente ("Cuadro sinóptico del Cementerio de este Sanatorio, Fuerte de San Cristóbal de Pamplona"), estas zonas corresponden a los enterramientos identificados con los números **1** (fila 1ª, ángulo superior izquierdo) y **36** (fila 5ª, ángulo inferior izquierdo) (ver ANEXOS).

En el **ángulo inferior izquierdo**, cuyo terreno es homogéneo en densidad y se caracteriza por una arcilla amarillenta muy compacta y húmeda, localizamos dos de los enterramientos que se encontraban inhumados en sendos féretros de madera muy degradada a una profundidad superior a los 100 cm. En concreto, tras delimitar uno de los enterramientos pudimos comprobar que los restos esqueléticos se encuentran en buen estado de conservación. Junto a los huesos de la pierna derecha, se localizó una botella de pequeño tamaño que retiramos para su estudio. Asimismo junto a la muñeca derecha, observamos dos botones de nácar.

Como quiera que en esta primera intervención se había planteado la prospección de terreno exclusivamente, no retiramos los restos esqueléticos del cuerpo localizado que quedó cubierto con un toldo de plástico hasta una próxima actuación.

Paralelo al anterior enterramiento pudimos comprobar la existencia de otro que quedó interpretado por la existencia de un féretro con iguales características que el primero.

Es razonable considerar que ambos enterramientos corresponden con los números **36** y **38** de la 5ª fila ya que sus edades interpretadas “in situ” coinciden con las identidades:

enterramiento	apellidos	nombre	edad
36	Cadenas Martínez	Narciso	23 años
38	Martínez Vázquez	Manuel	32 años

Cabe destacar que al menos en los enterramientos de la fila 5ª (parte inferior del cementerio) existe un monolito de piedra firmemente incrustado en el suelo alineados en la zona inferior de las sepulturas.

En lo que respecta al sondeo efectuado en el **ángulo superior izquierdo**, los restos esqueléticos no se descubrieron ya que se deben encontrar a mayor profundidad de la que pudimos excavar antes de interrumpir el trabajo.

### **23 y 24 de junio 2007**

Durante estas dos jornadas continuamos las labores y pudimos confirmar la distribución de las filas de los enterramientos y establecer algunos criterios fundamentales para orientar los próximos trabajos.

El sábado día 23 excavamos la sepultura **38** para establecer la edad y confirmar la interpretación de que los enterramientos inferiores en el cementerio corresponden a la 5ª fila y son los indetificados como enterrados en el “cementerio civil”. Tanto el esqueleto **36** como el **38** tienen una botella en la zona de las piernas. Tras ser expuestos completamente, ambos esqueletos quedaron cubiertos con tableros y un toldo hasta que se proceda a la recogida de los restos esqueléticos del número **36** de conformidad a la solicitud cursada por sus familias.

En concreto, el domingo 24 de junio y ante la presencia de sus respectivos familiares, procedimos a la excavación completa de las sepulturas **71** y **73** (los dos primeros de la 4ª fila). Ambos se encontraban en posición decúbito supino en el interior de sendos féretros de madera de pino que contenía una botella colocada en la zona de las piernas. La profundidad a la que se encontraban oscila entre 120 y 140 cm en un terreno arcilloso muy compacto y con abundantes piedras que habían sido arrojadas sobre los féretros. Ambos enterramientos se encontraban marcados por unas piedras alargadas incrustadas verticalmente en la zona inferior. El esqueleto **73** presentaba un anillo de material negro en el 5º dedo de la mano izquierda.

Los restos fueron recogidos de forma completa y trasladados al Laboratorio de Antropología Forense de la Facultad de Medicina de la Universidad del País Vasco en donde ingresan el lunes día 25 de junio.

enterramiento	apellidos	nombre	edad
71	Mena Gómez	Angel	48 años
73	Alarcón Carrillo	José	49 años

Una vez finalizado el estudio se entregarán a sus familiares con el correspondiente informe.

### 30 de junio 2007

Durante toda la jornada continuamos las tareas de prospección y exhumación. En concreto, exhumamos los restos humanos de la sepultura **36** en presencia de sus familiares que son trasladados al laboratorio para su estudio.

En el proceso de exhumación comprobamos que presenta una lesión traumática con cicatrización en el 2º metacarpiano de la mano derecha. La inhumación se llevó a cabo en féretro igual que en los casos anteriormente descritos.

enterramiento	apellidos	nombre	edad
36	Cadenas Martín	Narciso	23 años

Posteriormente tapamos los restos de la sepultura contigua, esto es la **38**.

Con la ayuda de una pala mecánica continuamos con el sondeo en el ángulo superior izquierdo del cementerio tratando de localizar las sepulturas de la 1ª fila que no encontramos. De igual modo, no localizamos los enterramientos de la 2ª fila.

Por el contrario, localizamos los restos humanos de las sepulturas **72**, **87**, **103** y **110** de la 5ª fila que quedan expuestos y que están señalados con

una piedra incrustada en la zona más inferior y se encuentran a más de 1 m de profundidad.

Excavamos las sepulturas **72** y **87** con más detalle. Ambas contienen féretro y una botella en la zona de las piernas.

La botella de la sepultura **72** contiene un papel enrollado en el interior que se ha protegido por el tapón de rosca metálica y un fragmento de periódico enrollado que ha permitido su aislamiento de la humedad. Tras su extracción, comprobamos que se trata de media cuartilla en donde constan mecanografiados los datos de filiación de **Andrés Gangoiti Cuesta** y donde se hace constar la fecha del fallecimiento como consecuencia de tuberculosis.

Esta circunstancia nos permite confirmar la interpretación realizada hasta el momento en lo que respecta a la distribución de los enterramientos.

### **02 de julio 2007**

Durante la mañana procedemos a la recuperación de los restos humanos de la sepultura **72** en presencia de sus familiares. En el hemitórax izquierdo presenta una sonda de caucho de un posible drenaje.

<b>enterramiento</b>	<b>apellidos</b>	<b>nombre</b>	<b>edad</b>
72	Gangoiti Cuesta	Andrés	23 años

Los restos correspondientes a las sepulturas descubiertas en la fila 5ª quedan tapados con un toldo de plástico y tierra hasta su recuperación definitiva.

### **28 de julio 2007**

Durante la mañana procedemos a la recuperación de los restos humanos de la sepultura **87** en presencia de sus familiares y de la sepultura **110** con autorización de sus familiares que han sido notificados previamente y han excusado su asistencia.

El esqueleto recuperado en la sepultura **87** había sido enterrado en féretro del que se conservan las tablas degradadas y presenta entre las rodillas una botella. En la muñeca izquierda se localizan dos botones.

<b>enterramiento</b>	<b>apellidos</b>	<b>nombre</b>	<b>edad</b>
87	Rubio Romero	Juan	43 años

El esqueleto recuperado en la sepultura **110** había sido enterrado en féretro del que se conservan los clavos mientras que la madera se ha degradado por completo. Presenta entre las rodillas una botella, dos botones en la zona media del tórax y una medalla religiosa en la zona del cuello de idénticas características a la que tenía el enterramiento de la sepultura 36.

<b>enterramiento</b>	<b>apellidos</b>	<b>nombre</b>	<b>edad</b>
----------------------	------------------	---------------	-------------

110	Royo Tena	Vicente	26 años
-----	-----------	---------	---------

En las próximas fechas continuaremos las tareas de campo actuando sobre otros enterramientos.

### **21 de junio de 2008**

Desde al año anterior, no se han llevado a cabo nuevas actuaciones en el cementerio hasta esta fecha.

Durante este tiempo se han entregado a sus familiares los restos correspondientes a los seis individuos exhumados (36, 71, 72, 73, 87 y 110) emitiendo el correspondiente informe específico de cada caso.

Los trabajos continúan en esta fecha y se cuenta para ello con la colaboración del Ministerio de la Presidencia a través de las ayudas que se han regulado para recuperar la memoria histórica de las personas en hechos acontecidos durante la Guerra Civil y el franquismo.

En esta ocasión procedemos a cubrir los sondeos realizados el año anterior mediante la ayuda de una pala mecánica regularizando el terreno a su posición original.

Asimismo procedemos a abrir una trinchera o zanja longitudinal de 50 cm. de anchura a lo largo de la fila 4ª de los enterramientos con el fin de establecer la secuencia de conformidad al croquis que se dispone (ver más abajo). De este modo, comprobamos que los enterramientos se encuentran a una profundidad variable de un metro aproximadamente no existiendo uniformidad en lo que respecta a su distancia de separación.

Tras localizar más de diez enterramientos de este modo, decidimos postponer para una nueva ocasión la posible exhumación de los restos correspondientes que en esta fila 4ª son los individuos 81, 83, 84, 89 y 117.

Por otra parte, decidimos hacer gestiones ante el Archivo Militar de Guadajara para obtener la información de la estatura de los individuos que van a ser exhumados de conformidad a las fichas de talla que puedan disponer en ese archivo.

Fdo. Dr. Fco. Etxeberria Gabilondo  
Profesor de Medicina Forense

Donostia - San Sebastián 21 de junio 2008

ANEXO GRAFICO





Foto aérea del Fuerte de San Cristóbal tomada desde el este.



Localización de piedras indicativas de algunos de los enterramientos en la 5ª fila (parte inferior del cementerio).



Sondeos realizados. A la izquierda y más abajo, corresponde con las sepulturas **36** y **38** (5ª fila). En el centro y más arriba, corresponde con las sepulturas **71** y **73** (4ª fila).



Excavación (enterramientos **71** –abajo- y **73** –arriba-).





Enterramientos **71** (a la derecha) y **73** (a la izquierda).



Enterramiento **36** (5ª fila).



Cráneo perteneciente a la sepultura **36** (5º fila). En el lado derecho de la cara presenta una medalla religiosa.



Sepultura **72** (5ª fila).



Botella sepultura 72 (5ª fila).



Botella y contenido con datos de filiación.




Documento escaneado con los datos de Andrés Gangoiti Cuesta.



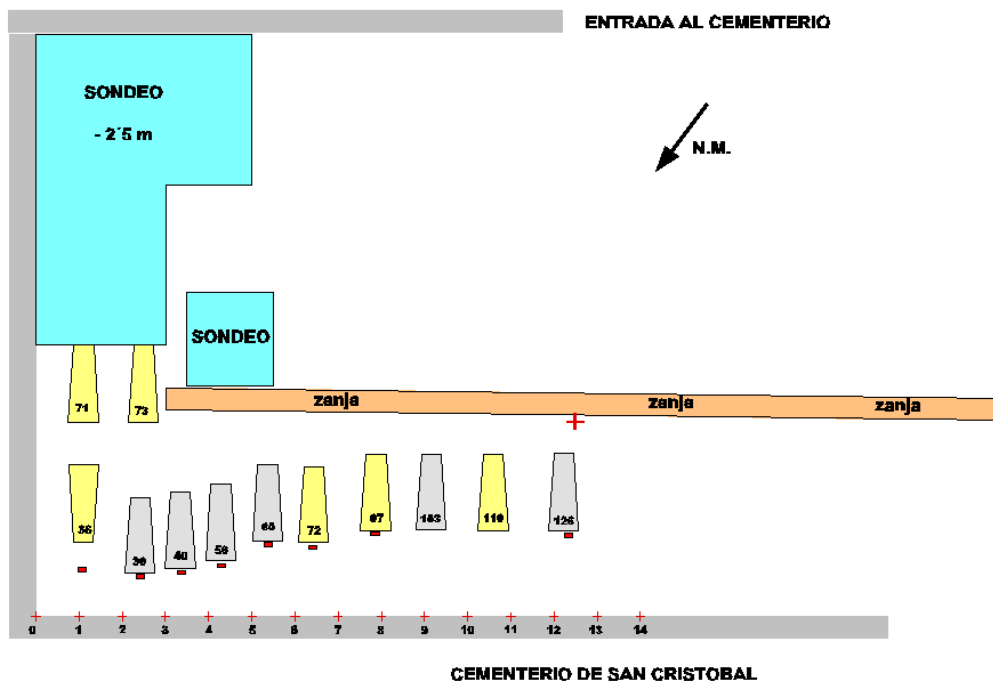
Sepultura 87



Sepultura 110



Croquis del cementerio.



Croquis de situación de los enterramientos con indicación de las seis que se han exhumado (en amarillo).

FUERTE DE SAN CRISTÓBAL DE PAMPLONA																																									
FILAS	CEMENTERIO CATÓLICO																																								
1ª	Año	1942																					1944																		
	Nº	1	2	3	4	5	6	7	8	9	10	11	12	13	14	15	16	17	18	19	20	21	A-95	96	97	98	99	100	101	102	104	105	106	107	108	109					
2ª	Año	1942											1943					1944		1945																					
	Nº	22	23	24	25	26	27	28	29	30	31	32	33	34	35	37	39	41	42	43	44	45	46	A-111	112	113	114	120	121	122	123	124	125	127	128	129	130				
3ª	Año	1943																																							
	Nº	47	48	49	50	51	52	53	54	55	56	57	59	61	62	63	64	65	66	67	68	69	70	A-131																	
4ª	Año	43	1944																					1945																	
	Nº	71	73	74	75	76	77	78	79	80	81	82	83	84	85	86	88	89	90	91	92	93	94	A-115	116	117	118	119													
CEMENTERIO CIVIL																																									
UNICA	Año	1942		1943			1944			45																															
	Nº	36	38	40	58	60	72	87	103	110	126																														

Esquema realizado de conformidad a los datos existentes en el “Cuadro sinóptico del Cementerio de este Sanatorio, Fuerte de San Cristóbal de Pamplona”. Los números en amarillo son aquellos en los que se ha planteado la exhumación según lo solicitado por los familiares.